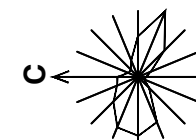
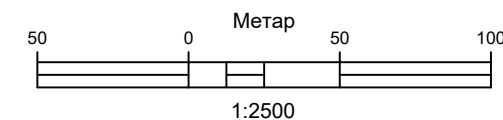


ИЗМЕНЕ И ДОПУНЕ ПЛАНА ГЕНЕРАЛНЕ РЕГУЛАЦИЈЕ НАСЕЉА БЕОЧИН



- НАЦРТ -

ПЛАН САОБРАЋАЈНЕ ИНФРАСТРУКТУРЕ СА РЕГУЛАЦИЈОМ И НИВЕЛАЦИЈОМ

САОБРАЋАЈНА ИНФРАСТРУКТУРА

- ПРИСТУПНА НАСЕЉСКА САОБРАЋАЈНИЦА
- ТРАСА ДП IIА КРОЗ НАСЕЉЕ - ГЛАВНА НАСЕЉСКА САОБРАЋАЈНИЦА
- САБИРНА НАСЕЉСКА САОБРАЋАЈНИЦА

РЕГУЛАЦИЈА

- РЕГУЛАЦИЈА УЛИЧНИХ КОРИДОРА

- ЗЕМЉИШТЕ ОСТАЛЕ НАМЕНЕ



- ГРАНИЦА ОБУХВАТА ИЗМЕНА И ДОПУНА ПЛАНА ГЕНЕРАЛНЕ РЕГУЛАЦИЈЕ НАСЕЉА БЕОЧИН

- ОЗНАКА ЛОКАЦИЈЕ

- ГРАНИЦА ГРАЂЕВИНСКОГ ЗЕМЉИШТА У ГРАЂЕВИНСКОМ ПОДРУЧЈУ НАСЕЉА

САОБРАЋАЈНА ИНФРАСТРУКТУРА

- ЖЕЛЕЗНИЧКА ПРУГА

| | | | |
|-------------------------|---|---|-------------------------|
| НОСИЛАЦ ИЗРАДЕ ПЛАНА |  | ОПШТИНА БЕОЧИН | Печат и потпис: |
| | | ОВЛАШЋЕНО ЛИЦЕ: | |
| ОБРАЂИВАЧ |  | ЈП ЗАВОД ЗА УРБАНИЗАМ ВОЈВОДИНЕ | Печат и потпис: |
| | | ДИРЕКТОР: ПРЕДРАГ КНЕЖЕВИЋ, дипл.правник ПОМОЋНИК ДИРЕКТОРА: мр ВЛАДИМИР ПИХЛЕР, дипл.инж.арх. | |
| НАЗИВ ПЛАНА | ИЗМЕНЕ И ДОПУНЕ ПЛАНА ГЕНЕРАЛНЕ РЕГУЛАЦИЈЕ НАСЕЉА БЕОЧИН | | |
| НАЗИВ КАРТЕ | ПЛАН САОБРАЋАЈНЕ ИНФРАСТРУКТУРЕ СА РЕГУЛАЦИЈОМ И НИВЕЛАЦИЈОМ | | |
| ОДГОВОРНИ УРБАНИСТА | ЗОРИЦА БОШЊАЧИЋ, мастер инж. арх. | | Печат и потпис: |
| САРАДНИЦИ | МАРИЈА ЗЕЦ, мастер инж.саобр. НИКОЛА РАИЧЕВИЋ, дипл. инж. геод. | | |
| Е-2952 | Размера: 1:2500 | Датум: Октобар 2025. год | Број листа: 2.6. IV - 1 |